








LEGENDA

-  Nawierzchnia bitumiczna (jezdnia drogi, ścieżka rowerowa, zjazd)
-  Nawierzchnia z kostki brukowej gr. 8 cm (ścieżka rowerowa)
-  Nawierzchnia z kostki brukowej gr. 8 cm (parking, zakola postojowa)
-  Nawierzchnia z kostki brukowej gr. 8 cm (zjazd)
-  Projektowana powierzchnia nasadzeń drzew
-  Pobocza ziemne
-  Pobocza umocnione kruszywem

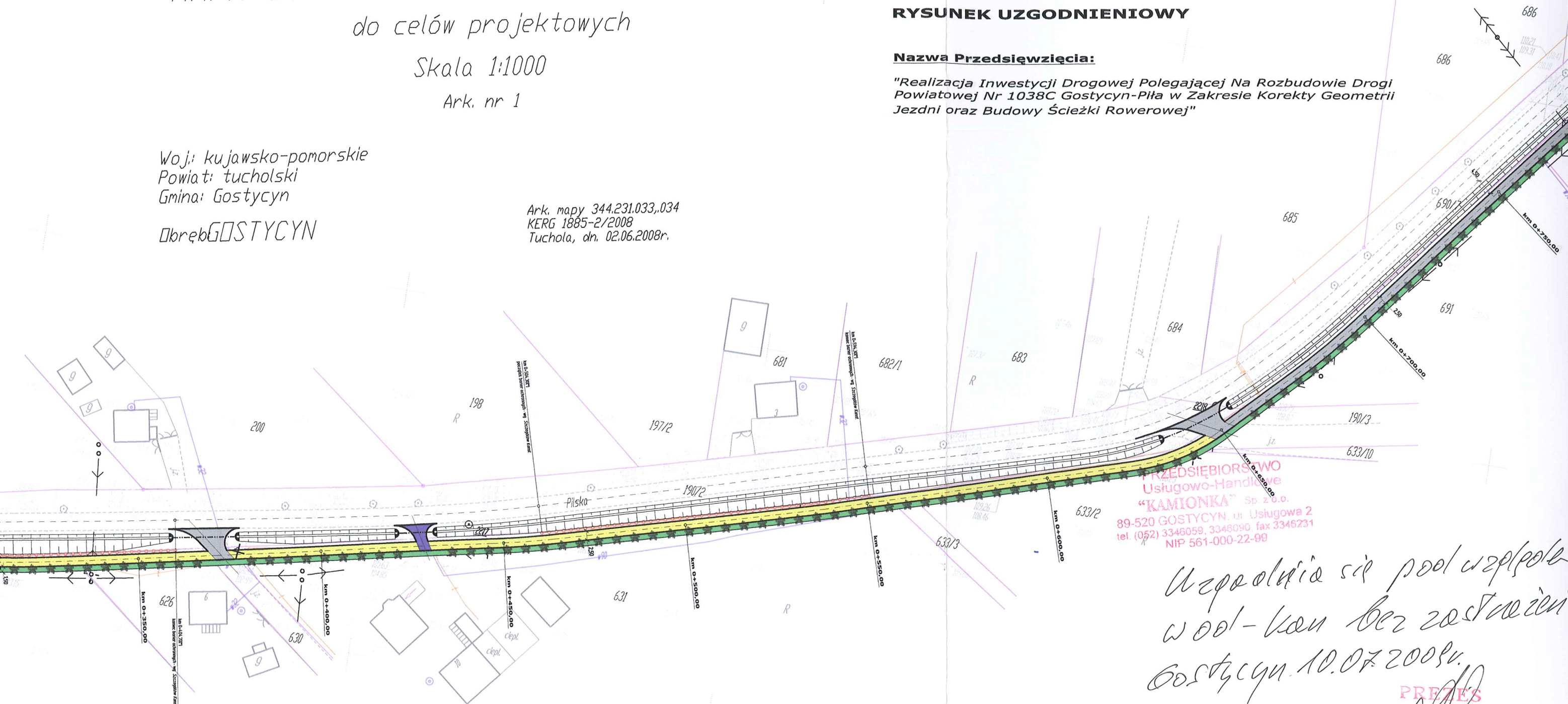
-  SPR-n Projektowany separator
-  SCH-n Projektowana studnia chtonna
-  S-n Projektowana studzienka kanalizacyjna
-  250 PP Sn-10 Projektowany kolektor deszczowy
-  W-n Projektowany wpusty uliczne
-  Projektowane umocnienie brukiem wlotu/wylotu przepustu
-  Drzewa do usunięcia

Ark. nr 1

Określenie GOSTYCYN

Ark. mapy 344.231.033,,034
KERG 1885-2/2008
Tuchola, dn. 02.06.2008r.

"Realizacja Inwestycji Drogowej Polegającej Na Rozbudowie Drogi Powiatowej Nr 1038C Gostycyn-Piła w Zakresie Korekty Geometrii Jezdni oraz Budowy Ścieżki Rowerowej"



Uzgodziła się połowa połowa
wool-kan bez zastawien
Gostycyn 10.07.2008r.

PREZES

inż. Andrzej Piotr Stołowski

<p>JEDNOSTKA PROJEKTOWA</p>  <p>AMM - DROGI Andrzej Marchewicz ul. Farna 2 89-400 Sępólno Kraj.</p>		<p><u>Investor:</u> ZARZĄD DRÓG POWIATOWYCH ul. Przemysłowa 6 , 89-500 Tuchola</p> <p><u>Tytuł projektu:</u></p> <p><i>Realizacja inwestycji drogowej polegającej na rozbudowie drogi powiatowej nr 1030C GOSTYCYN - PKA w zakresie korekty geometrii jazdy i budowie ścieżki rowerowej</i></p>		
<p><u>Branża projektu:</u> DROGOWA</p>		<p><u>Stadium projektu:</u> RYSUNKA UZGODNIENIOWY</p>		
<p>funkcja, imię i nazwisko</p> <p>Projektant: mgr inż. Marek Pacholski</p> <p>Sprawdzający: mgr inż. Andrzej Marchewicz</p> <p>Aystant projektanta: mgr inż. Bartosz Kędziora</p> <p>Aystant projektanta: mgr inż. Łotar Ziłnicki</p>		<p>numer i zakres uprawnień</p> <p>KUP/0129TWOD/05 <i>Uprawnienia budowlane do projektowania bez ograniczeń w specjalności drogowej</i></p> <p>UAN/0345/847/84 <i>Uprawnienia budowlane do projektowania bez ograniczeń w specjalności drogowej</i></p>		<p>podpis</p> 
<p><u>Tytuł rysunku:</u></p> <p>PROJEKT ZAGOSZCZAROWANIA TERENU</p>		<p><u>Nr rysunku:</u></p> <p>----</p>	<p><u>Skala rysunku:</u></p> <p>1:1000</p>	<p><u>Data rysunku:</u></p> <p>czerwiec 2009</p>

Starosta Tucholski
(3)